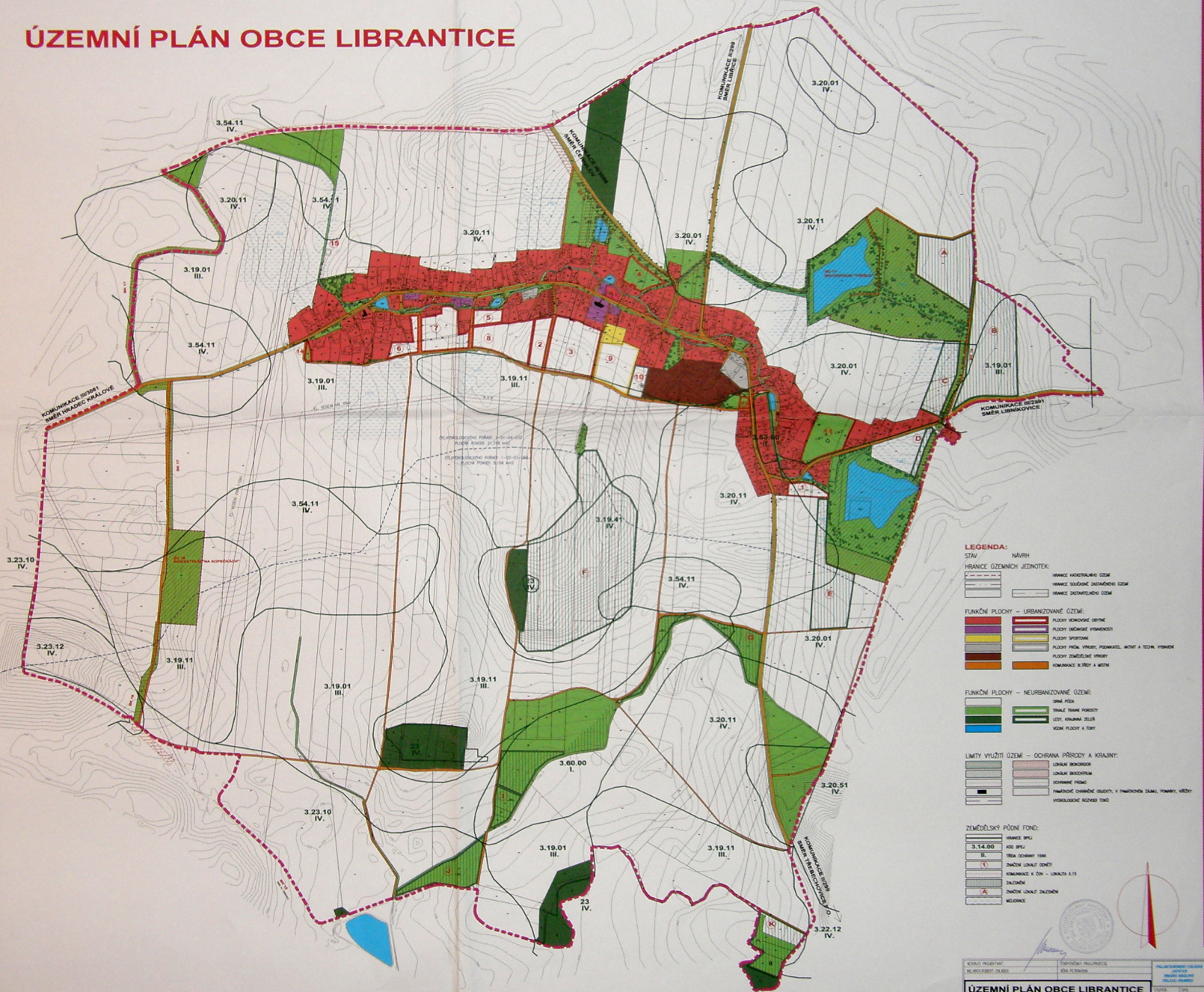
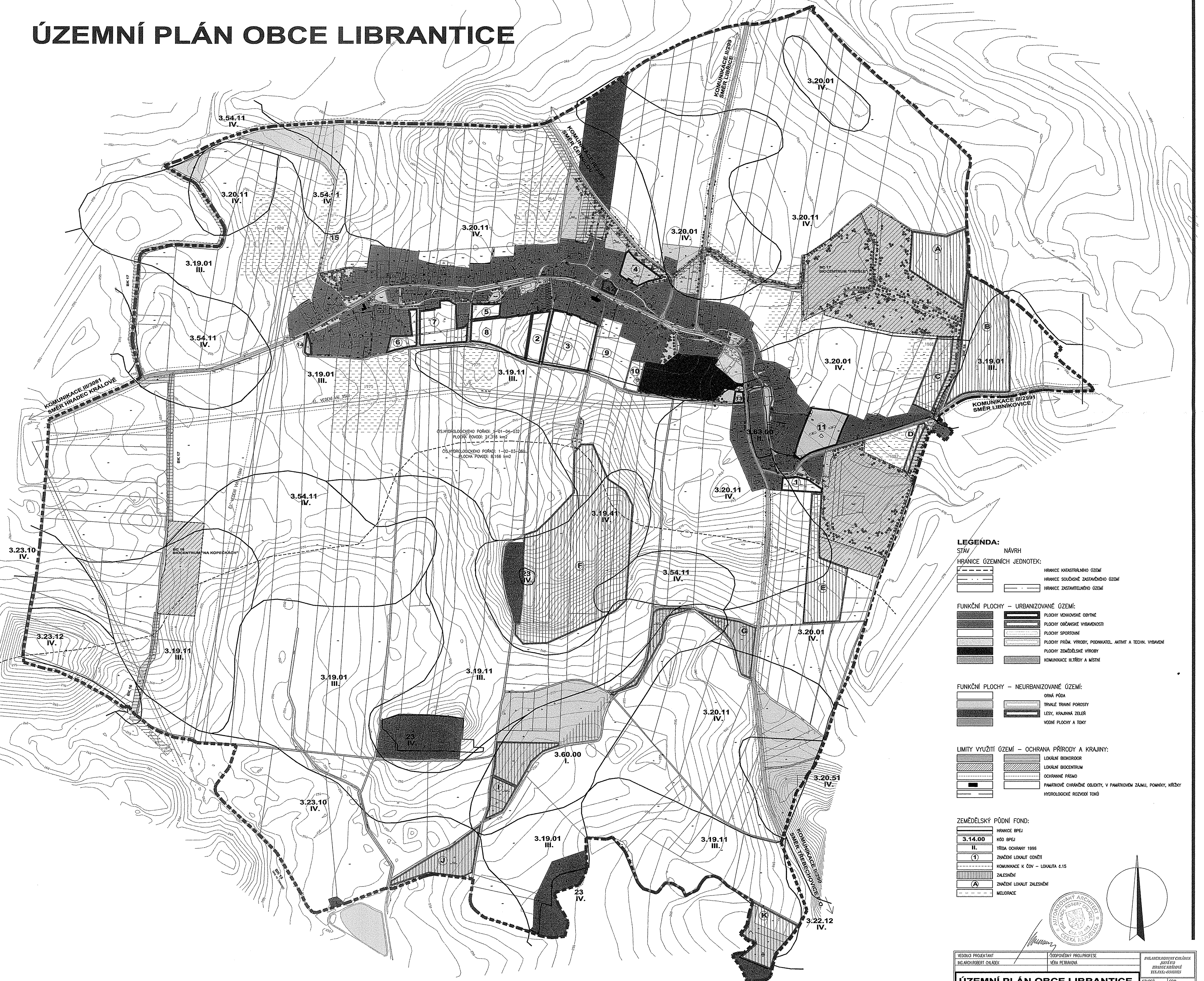


ÚZEMNÍ PLÁN OBCE LIBRANTICE




ÚZEMNÍ PLÁN OBCE LIBRANTICE



LEGENDA:

STAV / NÁVRH




HRANICE ÚZEMNÍCH JEDNOTEK:

 HIRANICE KATASTRÁLNÍHO ÚZEMÍ
 HIRANICE SOUČASNĚ ZASTAVĚNÉHO ÚZEMÍ
 HIRANICE ZASTAVITELNÉHO ÚZEMÍ

FUNKČNÍ PLOCHY – URBANIZOVANÉ ÚZEMÍ:

KATEGORIE	PRŮMYSL	OBČANSKÉ VYBAVENOSTI
PLOCHY VENKOVSKÉ OBYTNÉ		
PLOCHY OBČANSKÉ VYBAVENOSTI		
PLOCHY SPORTOVNÍ		
PLOCHY PRŮM. VÝROBY, PODNIKATEL. AKTIVIT A TECHN. VYBAVENÍ		
PLOCHY ZEMĚDĚLSKÉ VÝROBY		
KOMUNIKACE ILLUSTRY A MÍSTNÍ		

FUNKČNÍ PLOCHY – NEURBANIZOVANÉ ÚZEMÍ:

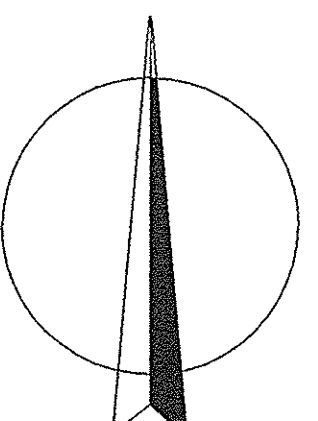
 ORNÁ PŮDA
 TRVÁLE TRAVNÍ POROSTY
 LESY, KRAJINNÁ ZELEN
 VODNÍ PLOCHY A TOKY

LIMITY VYUŽITÍ ÚZEMÍ – OCHRANA PŘÍRODY A KRAJINY:

	LOKÁLNÍ BIOKORIDOR
	LOKÁLNÍ BIOCENTRUM
	OCHRANNÉ PÁSMO
	PAŇATKOVÉ CHRÁNENÉ OBJEKTY, V PAŇATKOVEM ZÁJMU, POMNÍKY, KRÍŽKY
	HYDROLOGICKE ROZVOJDI TOKŮ

ZEMĚDĚLSKÝ PŮDNÍ FOND:

	HRANICE BPEJ
3.14.00	KÓD BPEJ
II.	TRÍDA OCHRANY 1996
(1)	ZNAČENÍ LOKALIT ODNĚTÍ
	KOMUNIKACE K ČOV – LOKALITA č.15
	ZALESNĚNÍ
(A)	ZNAČENÍ LOKALIT ZALESNĚNÍ
	MELIORACE



VEDOUCÍ PROJEKTANT	ZODPOVĚDNÝ PROJ.PROFESSE	ING.ARCH.ROBERT CHLÁDEK JUNÍ 8/0 HRADEC KRÁLOVÝ TEL. 845 - 61640016
ING.ARCH.ROBERT CHLÁDEK	VERA PETRAKOVÁ	

ÚZEMNÍ PLÁN OBCE LIBRANTICE

INVESTOR		OBEC LIBRANTICE	STUPEN	OPU
			DATUM	3/ 2003
			MĚŘÍTKO	1 : 5000
			prose	disj. 9