








- LEGENDA:**
-  HRANICE ŘEŠENÉHO ÚZEMÍ
  -  ZASTAVĚNÉ ÚZEMÍ
  -  PLOCHY ÚZEMNÍCH REZERV
  -  ZASTAVITELNÉ PLOCHY
  -  PLOCHY ZMĚN V KRAJINĚ
  -  ČÁSTI ÚZEMNÍHO PLÁNU S PRVKY REGULAČNÍHO PLÁNU
  -  PLOCHY, VE KTERÝCH JE ROZHODOVÁNÍ O ZMĚNÁCH V ÚZEMÍ PODMÍNĚNO ZPRACOVÁNÍM ÚZEMNÍ STUDIE

**ZÁZNAM O ÚČINNOSTI OPATŘENÍ OBECNÉ POVAHY**

<b>SPRÁVNÍ ORGÁN VYDávající ÚZEMNÍ PLÁN</b>	
ZASTUPITELSTVO OBCE LIBRANTICE	
starosta obce VĚŠTĚ ŠALCŮVÁ	
<b>PORIZOVATEL ÚZEMNÍHO PLÁNU</b>	
MADRÁT MĚSTA HRADCE KRÁLOVÉ odbor hlavního architekta Československé armády 418 502 00 Hradec Králové	
Ing. arch. Petr Běloh vedoucí odboru hlavního architekta z pověření Ing. MARTINA RAMBOUSKOVÁ vedoucí oddělení územního plánování oprávněná osoba	
<b>NABÝTÍ ÚČINNOSTI ÚZEMNÍHO PLÁNU</b>	



**MINISTERSTVO  
PRO MÍSTNÍ  
ROZVOJ ČR**

ÚZEMNÍ PLÁN LIBRANTICE BYL SPOLEHNANOVÁN  
Z PROSTŘEDKŮ STÁTNÍHO ROZPOČTU ČR,  
Z PROGRAMU MINISTERSTVA PRO MÍSTNÍ ROZVOJ ČR

**ÚZEMNÍ PLÁN  
s prvky regulačního plánu  
LIBRANTICE**

INVESTOR **OBEC LIBRANTICE**  
Librantice 80, 503 46 Třebechovice pod Orebem

PROJEKTANT  
Ing. arch. Václav STÁŠEK  
001 000 000  
projektová kancelář ve vlastním  
závislém podnikání

Ing. arch. Václav STÁŠEK  
Brožkova 2496/10, 301 00 Píseň

AUTORIZOVAL **ING. ARCH. V. STÁŠEK**

VYPRACOVAL **ING. ARCH. V. STÁŠEK**

GRAFICKÁ ČÁST ÚZEMNÍHO PLÁNU

**VÝKRES ZÁKLADNÍHO ČLENĚNÍ ÚZEMÍ**

STUPĚŇ **ÚZEMNĚ PLÁNOVACÍ DOKUMENTACE**

FORMÁT 12 A4  
DATUM 04/2024  
MĚŘÍTKO 1:5000  
ZAKÁZKA VS 18 002